

HOPBELLEN

10/52

COIGNEAUWANDELING

KENMERKEN

VERTREK & AANKOMST	parking gemeentelijk centrum Bellekouter
LENGTE	5,74 km
WEGEN	5 km verharde weg 0,74 km onverharde weg
TYPE	niet geschikt voor rolstoelen en buggy's
CONTROLE	oktober 2025

BLIKVANGERS

Leenhof ter Elst
Grot van Onze-Lieve-Vrouw van Lourdes
Kerk Sint-Jan de Evangelist
Roepsteen
Britse begraafplaats
Hopbel
Brouwketel

In 1785 was er op het erf van **Frans Coigneau** spontaan een **hopscheut** beginnen groeien. Die ene plant vormde de oorsprong van een sterke en weelderige hopsoort die spoedig de dominant geteelde soort was op het einde van de 19de eeuw. Deze wandeling leidt ons naar de plaats waar eens het kleine boerderijtje stond van Frans.

ROUTE

Van de parking stappen we links de Bellestraat in; aan de brouwketel 'Theo' houden we even rechts aan en slaan de kleine wegel naast de BENU apotheek rechts in. We kijken even achterop en zien de hopast van Ferdinand De Bisschop "van de Krol" in de Petterstraat. Die leidt ons naar de Bremtstraat die we rechts inslaan; In de Bremtstraat zien we ook nog de hopast van Petrus Geysens "Mintjes Pitten" of "Mina's".

Hij had de eerste draadlochting in Teralfene.

Op het kruispunt naar de Balleistraat stappen we links bergaf. Rechts zien we de grot van Onze-Lieve-Vrouw van Lourdes. We volgen verder de Balleistraat tot we rechts de Krommaertweg inslaan; die volgen we rechtdoor tot de Vogelenzangstraat die we links instappen. We kruisen de Daalstraat en stappen rechtdoor de Mollweg in.

Eens dit baantje smaller wordt (voorbij huisnr 5) stappen we links een ander wegeltje in. Die brengt ons tot het voetbalveld van de Leeuwkens; we gaan even links en blijven rechts de Kerkweg volgen tot de Driesstraat. Die slaan we rechts in tot we voorbij huisnr 50 (vóór draai) de Langeweg rechts instappen tot de Driesstraat; We gaan het zebrapad over en stappen rechts naar het Driespleintje (zie beeld 'De Hopplukkers'), dwarsen de Portugeesstraat en stappen tussen de huisnummers 4 en 8 (gewezen brouwerij links en een nieuw appartementsgebouw) de Kapelleweg in.

Dat baantje brengt ons naar de Kleinendries. We volgen die links en blijven langs de spoorwegberm tot het kruispunt met de Kleine Heideweg die we links instappen (rechts zie je de spoorwegbrug).

We kruisen de Portugeesstraat, stappen rechtdoor tot het kruispunt met de Klapstraat. Daar op het kruispunt recht voor ons stond het boerderijtje van Frans Coigneau. We stappen rechts de Okaaistraat in tot we links een 200 tal meter verder een baantje, de Steenbergweg (naast huisnr 94) instappen; dat leidt ons naar de Steenbergwijk. We stappen rechtdoor tot de Kleine Groeneweg die we rechts instappen (Esdoornlaan, 1 is de woning van kunstenaar Patrick Van Craenenbroeck). We volgen tot de Bellestraat, die we links inslaan; even verder zien we de brouwketel en komen we terug op ons vertrekpunt.

LEENHOF TER ELST

De Balleistraat, althans het bovengedeelte, was in de middeleeuwen de grens tussen het graafschap Vlaanderen en het hertogdom Brabant.

Als eerste vermelde heren van de heerlijkheid (leenhof) Ter Elst vonden we Willem II van ter Elst in 1235 en Jan I van ter Elst in 1259.

De ridders van ter Elst, leenmannen van de graaf van Vlaanderen hielden er hun verblijf. Zo blijkt er in de middeleeuwen tot het einde van de 14de eeuw een omwaterd burchtje te hebben gestaan, als bewaking van de grens.

De gebouwen verdwenen op het einde van de 14de eeuw.

Uiteindelijk kwamen de eigendommen in handen van de Gentse edelman Jérôme de Kerkchove (1743-1818). Hij is een rechtstreekse voorvader van onze **koningin Mathilde**.

Aldus betreden wij hier 'koninklijke grond'.




Koningin Mathilde

DE GROT VAN ONZE-LIEVE-VROUW VAN LOURDES

Bevindt zich boven in de Balleistraat, is een verkleinde weergave van de Massabiellegrot te Lourdes. Ze werd in **1885** door **Frans Temmerman** gebouwd als dank voor de genezing van zijn moeder.

De grotdevotie te Teralfene heeft nog steeds een levendig karakter, vooral in mei, met eucharistievieringen, kaarskensprocessie en iedere dag de rozenkrans. In 1948 werd de v.z.w. '**De Vrienden van de Grot**' opgericht, met als doelstelling het voortbestaan en onderhoud van de grot. Op 30 juni 1985 werd het honderdjarig bestaan van de grot gevierd. In de lente van 2019 trokken de Vrienden van de Grot, samen met een 50-tal Teralfenaars naar Lourdes om er **nieuwe Mariabeelden** te gaan kopen.



Grot Teralfene

DE KERK SINT-JAN DE EVANGELIST

Staat reeds sedert **1369** vermeld als kerkje met één beuk. De huidige kerk is verbouwd in drie verschillende perioden: de zandstenen gotische kruisbeuk in 1652, het koor en het gedeelte tot aan de kruisbeuk in 1841, de toren en het achterste gedeelte van de zijbeuken in 1895.

Het tweede weekend van elke maand gaat er na de eucharistieviering in de kerk nog een **sacramentsprocessie** door **met flambeeuwen** onder impuls van de Broederschappen van de Heilige Drievuldigheid en de Heilige Rozenkrans.



Kerk Teralfene



ROEPSTEEN

Vele jaren geleden werden na de zondagse kerkdienst de plaatselijke reglementen en verordeningen omgeroepen door een **Belleman**. Bij sommige gelegenheden wordt de roepsteen nog gebruikt.



Roepsteen

BRITSE BEGRAAFPLAATS

Teralfene heeft één van de kleinste begraafplaatsen van de **'Commonwealth War Graves Commission'** in Europa.

Tijdens gevechten aan de Dender in 1940 sneuvelden twee Engelsen te Teralfene: soldaat Harry Haigh en kapitein John E. Upton; ze werden hier begraven aan de kerk.



Britse begraafplaats

HOPBEL

Een monument als herinnering aan het **hopdorp** van weleer; opgericht in 2012. Een werk van kunstenaar **Patrick Van Craenenbroeck**.



Hopbel

BROUWKETEL

Deze ketel is afkomstig van de brouwerij Affligem in Opwijk, waar de wereldberoemde tripel gebrouwen wordt. Hij werd opgeknapt door de leerlingen van het VTI van Aalst.

De rotonde ligt op het **'driedorpenpunt'** Essene, Teralfene en Hekelgem. De ketel werd er geplaatst in 2009 en werd **'Theo'** genoemd, naar **Theo Vervloet**, grote bezieler van de brouwerij en ingezetene van Affligem.



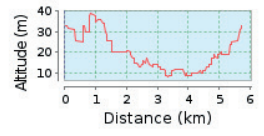
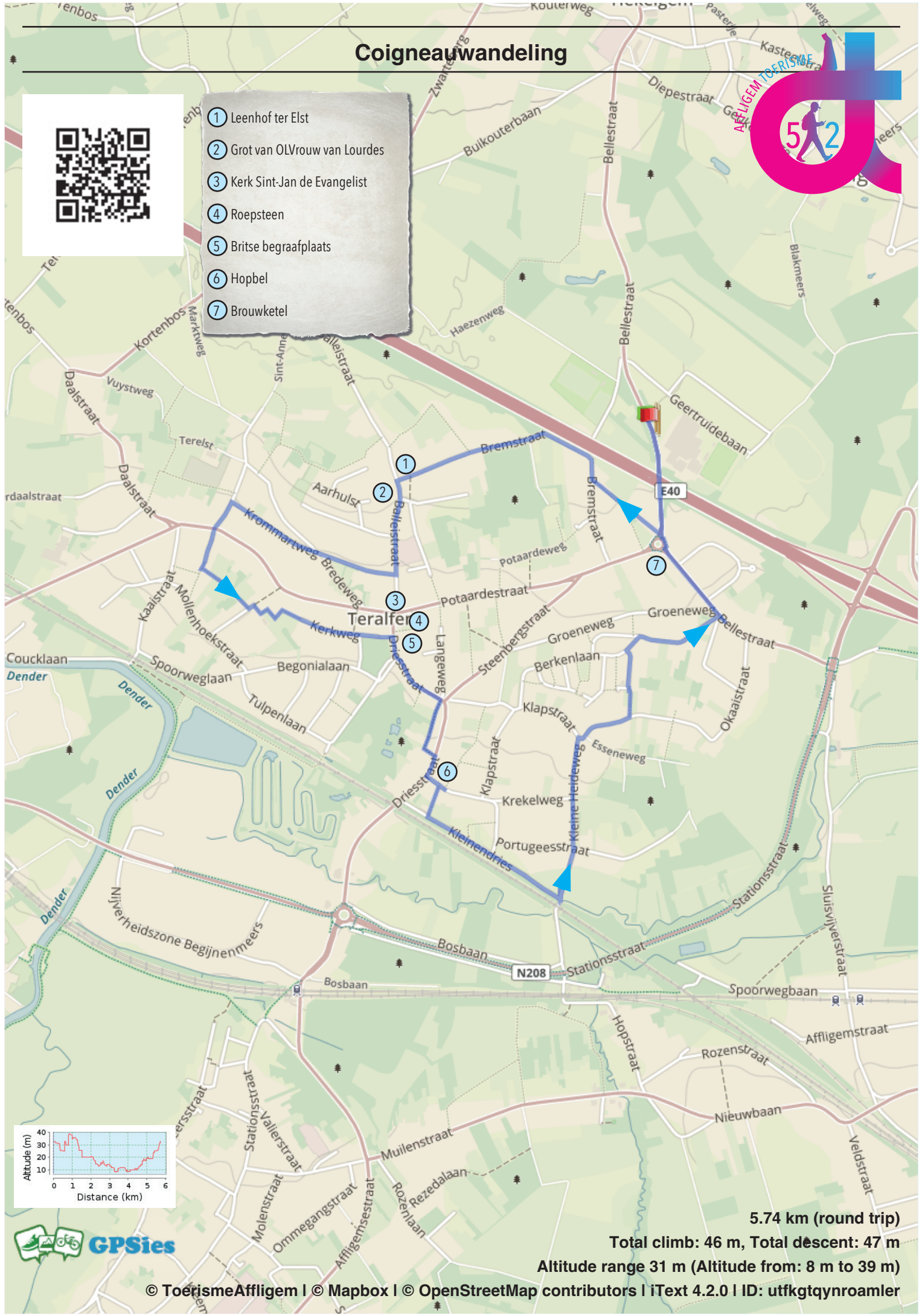
Brouwketel



Coigneauwandeling



- ① Leenhof ter Elst
- ② Grot van OLVrouw van Lourdes
- ③ Kerk Sint-Jan de Evangelist
- ④ Roepsteen
- ⑤ Britse begraafplaats
- ⑥ Hopbel
- ⑦ Brouwketel



5.74 km (round trip)
Total climb: 46 m, Total descent: 47 m
Altitude range 31 m (Altitude from: 8 m to 39 m)